


港長公示第3号

港則法第39条第1項の規定により、次のとおり船舶の航泊を禁止したから同条第2項の規定により、公示する。

令和8年3月25日

徳山下松港長



徳山下松港第1区周南市新宮町地先海域における航泊の禁止について
(一部変更)

港長公示第1号(令和7年9月6日)「2 区域」を下記のとおり変更し、別図を別図のとおり変更する。

記

2 区域

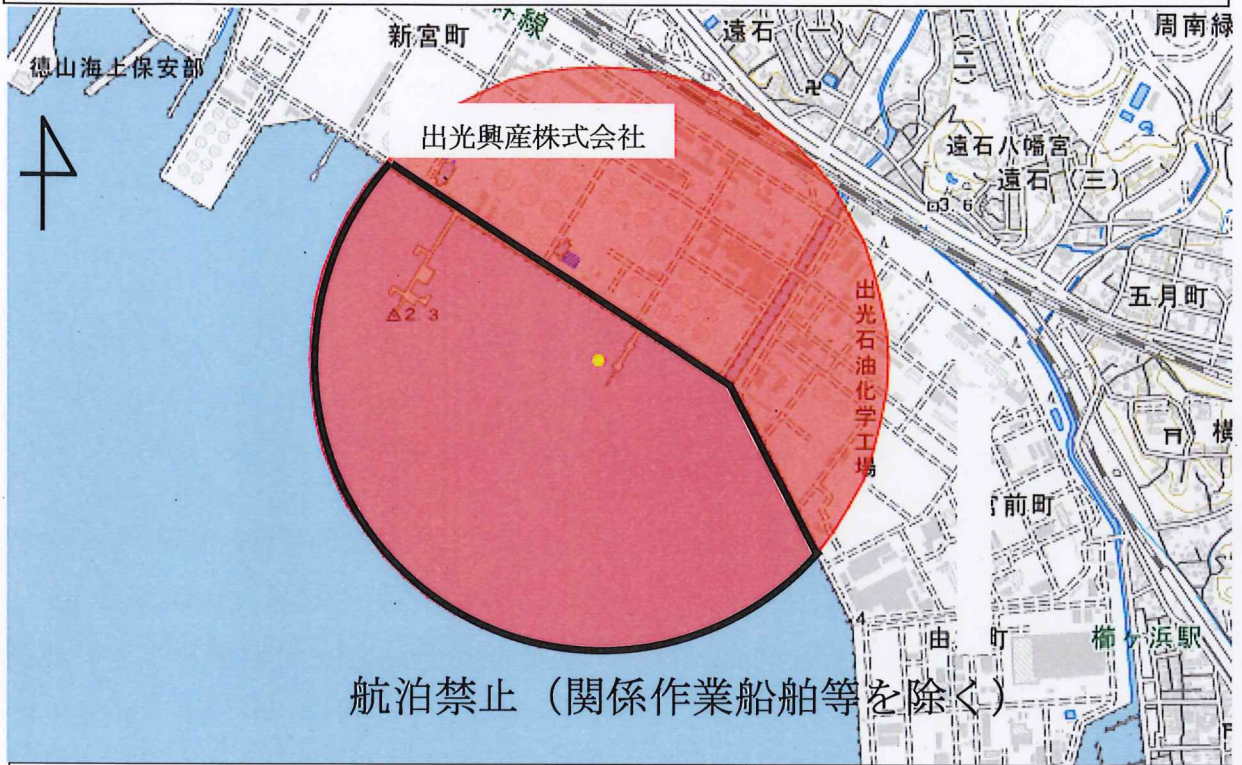
次に掲げる地点から半径600メートルの円により囲まれる海域


地点：徳山下松港第1区周南市新宮町地先海域

(北緯34度02分9.120秒、東経131度48分55.799秒)

(別図参照)

令和8年3月25日午前6時38分から当分の間



北緯 34 度 02 分 9.120 秒、東経 131 度 48 分 55.799 秒を中心とした半径 600 メートルの円
により囲まれる海域 

(海洋状況表示システム (URL: <https://www.msil.go.jp/>) を加工して作成)