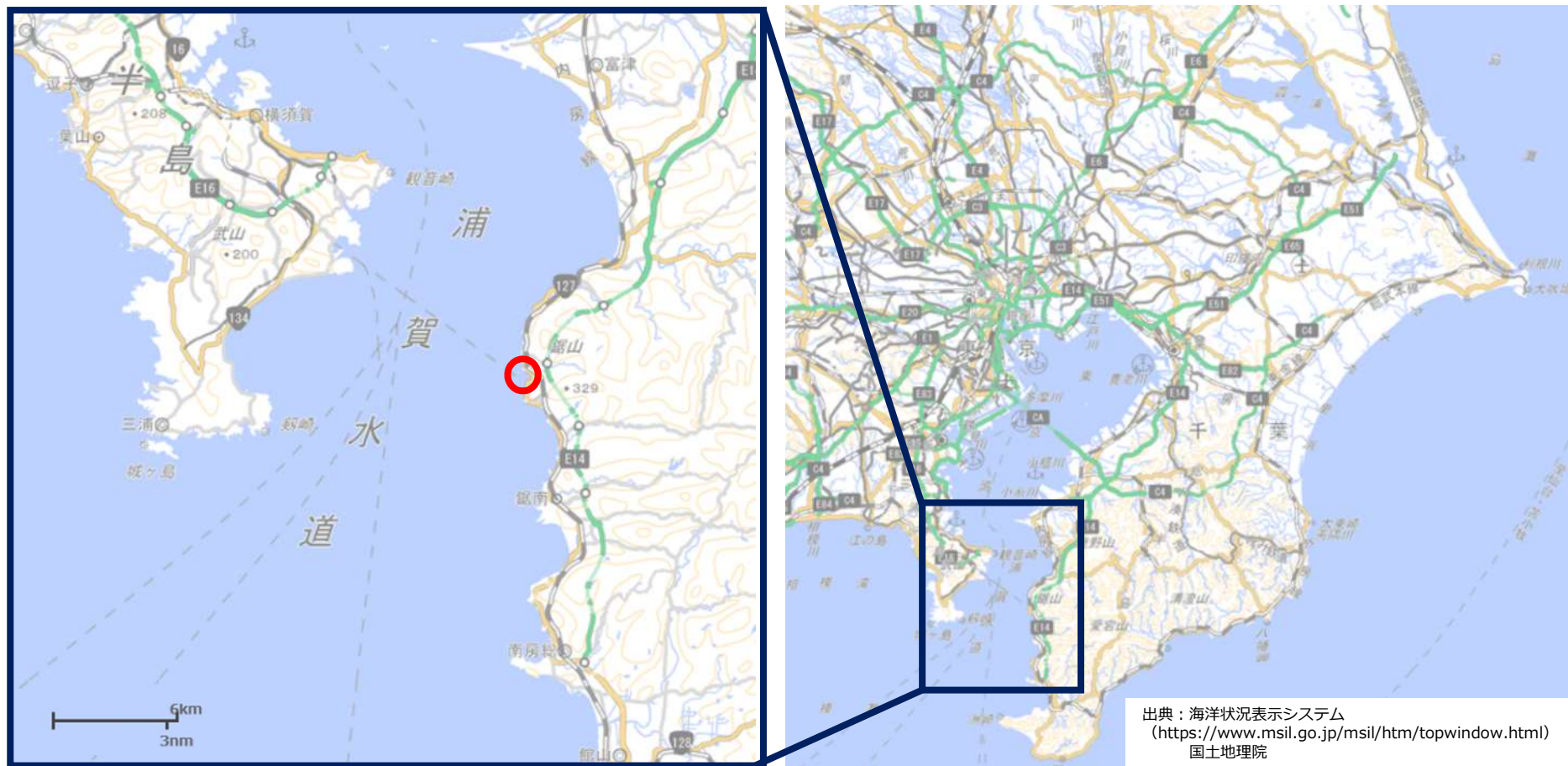


当本部が軽石と思われる漂流物を確認した海域 (イメージ図)

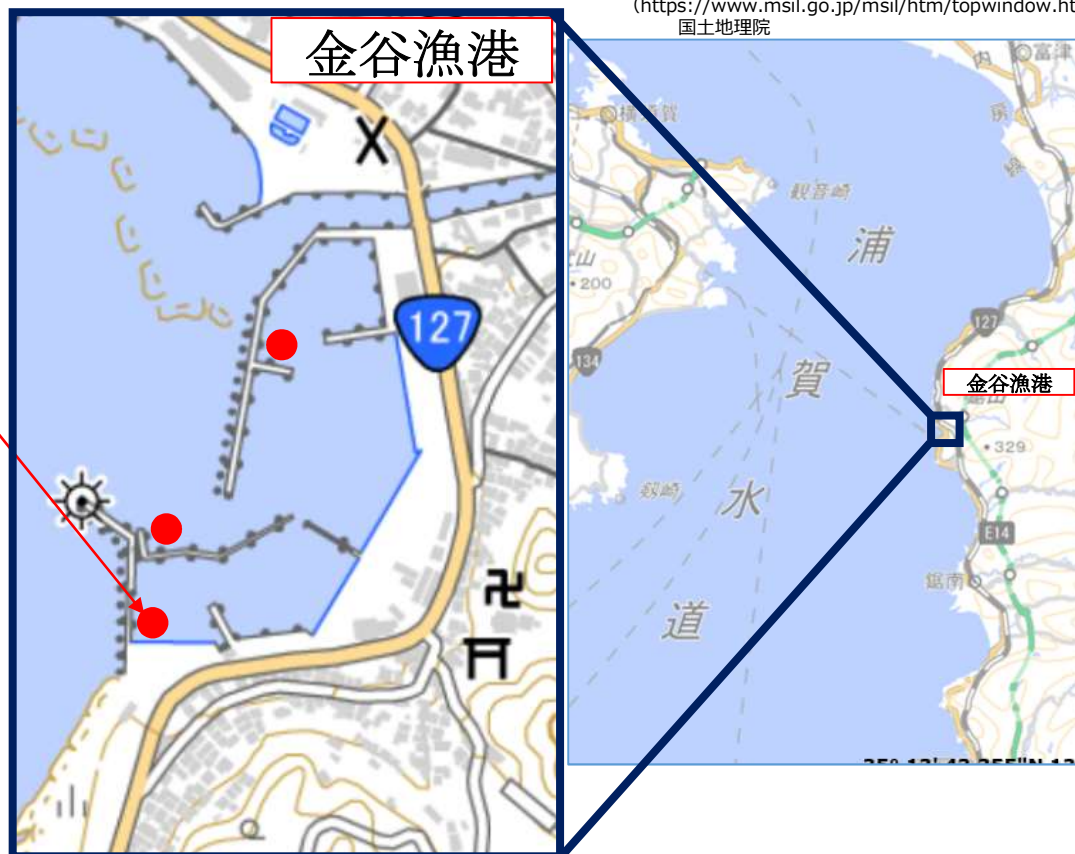



確認日時：令和3年12月16日（木）午前9時45分頃
確認場所：上図に赤丸を記載している付近海域
※状況については、次頁以降に記載します。

当本部にて確認した軽石と思われる漂流物の状況 (イメージ図)

出典：海洋状況表示システム
(<https://www.msil.go.jp/msil/htm/topwindow.html>)
国土地理院

軽石と思われる漂流物の状況写真



確認日時：令和3年12月16日（木）午前9時45分頃

確認場所：千葉県富津市金谷漁港内

漂流状況：直径1～5mmの細かな軽石と思われる漂流物が点在

※この他の海域においても広く漂流している可能性があります。