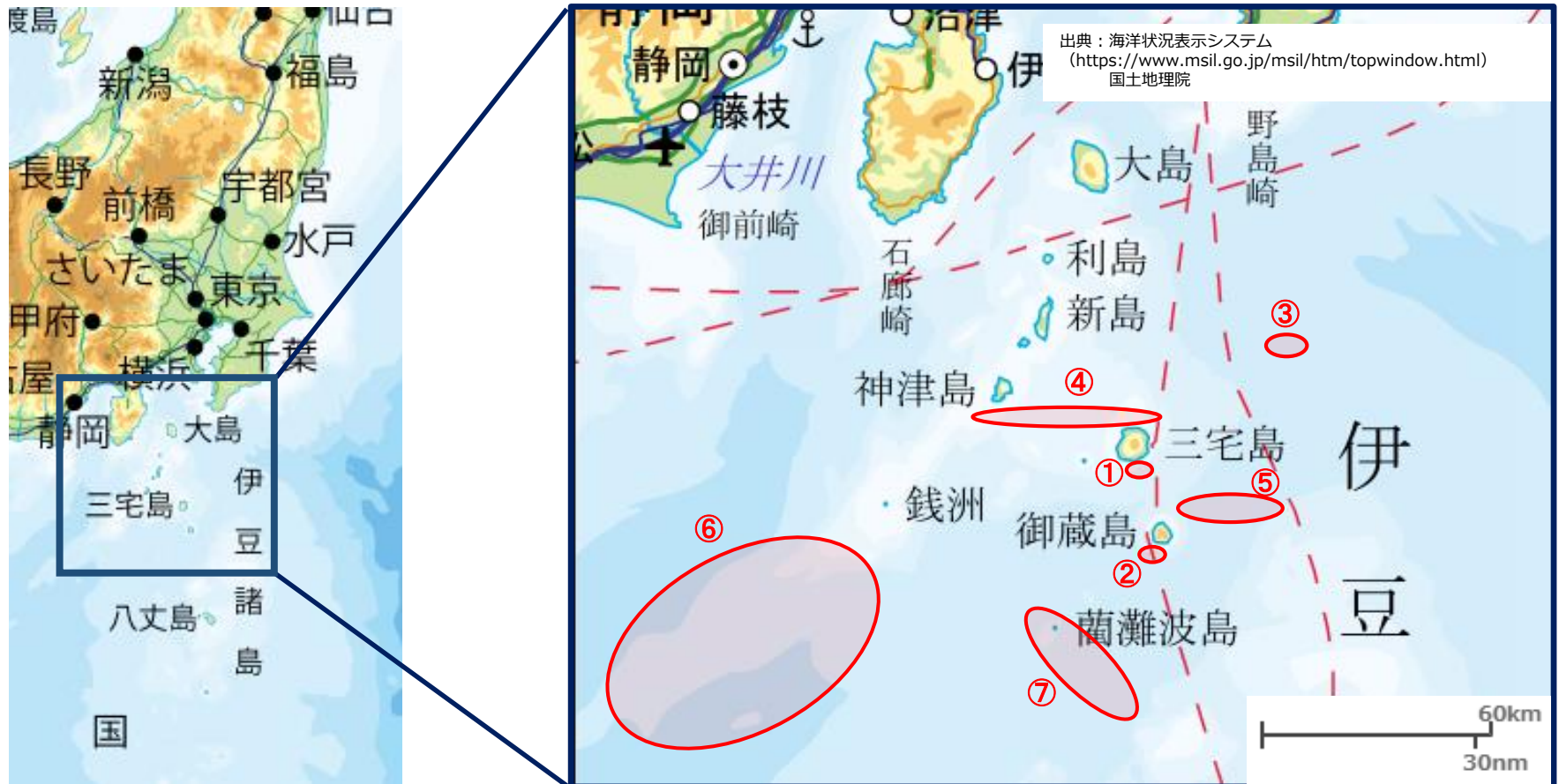


当庁航空機が軽石と思われる漂流物を確認した海域 (イメージ図)



確認日時：令和3年11月21日（日）午前11時頃～午後4時5分頃

確認場所：右図に赤色の円を記載している海域内に点在

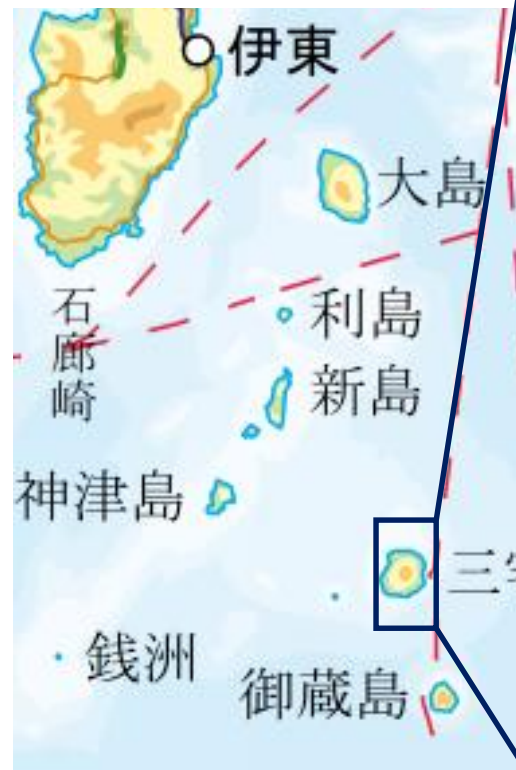
※各状況については、次頁以降に記載します。

当庁航空機が確認した軽石と思われる漂流物の状況 (イメージ図)

## 軽石と思われる漂流物の状況写真



出典：海洋状況表示システム  
(<https://www.msil.go.jp/msil/hm/topwindow.html>)  
国土地理院



確認場所：三宅島南側の海域 距岸から約60メートル

漂流状況：上記海域において、漂流中

※この他の海域においても広く漂流している可能性があります。

当庁航空機が確認した軽石と思われる漂流物の状況 (イメージ図)

## 軽石と思われる漂流物の状況写真



出典：海洋状況表示システム  
(<https://www.msil.go.jp/msil/hm/topwindow.html>)  
国土地理院



確認場所：御蔵島南側の海域 距岸から約50メートル

漂流状況：上記海域において、筋状に漂流中

※この他の海域においても広く漂流している可能性があります。

## 軽石と思われる漂流物の状況写真

④の位置の状況




⑤の位置の状況



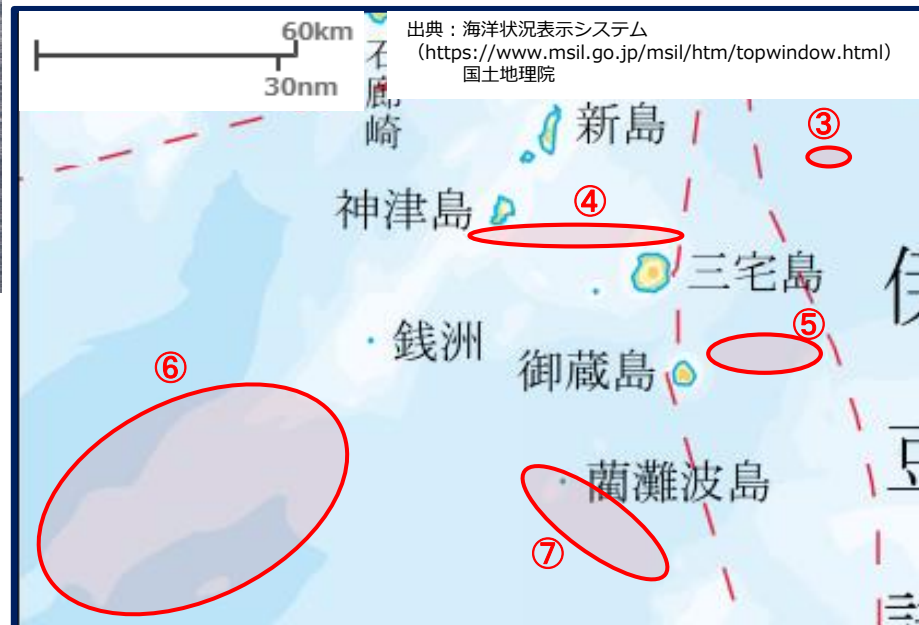
⑥の位置の状況 1



⑥の位置の状況 2



当庁航空機が確認した軽石と思われる漂流物の状況 (イメージ)



### 漂流位置

- ③ 34-22.2N 139-58.4E付近
- ④ 34-09.0N 139-38.5Eから34-07.6N 139-46.4Eの間
- ⑤ 33-57.6N 139-40.0Eから33-57.5N 139-53.8Eの間
- ⑥ 33-42.7N 138-46.0Eから33-30.9N 138-02.6Eの間
- ⑦ 33-32.6N 139-34.2Eから33-37.7N 139-16.7Eの間

確認場所：上記イメージ図③～⑦の海域内に点在

漂流状況：上記海域において、幅約1メートル×長さ50～500メートルの筋状にて漂流中

※この他の海域においても広く漂流している可能性があります。