

問い合わせ先

第二管区海上保安本部 交通部

計画運用課長 齋藤 滋

TEL022-363-0111(内線2640)



平成27年6月26日

第二管区海上保安本部

被災した航路標識の本復旧100基目！

～気仙沼市内の被災航路標識、全て復旧します～

東日本大震災により、東北地方では灯台やブイ等の航路標識129基が倒壊、傾斜、流失するなど大きな被害を受けました。

第二管区海上保安本部では、船舶交通の安全を確保するため、被災した航路標識の早期復旧に努めてきましたが、この度、気仙沼市大島の長崎漁港の防波堤の修復に伴い、同漁港の入り口を照らす「陸前長崎港防波堤灯台」が7月上旬に本復旧することとなりました。これをもって、二管区内で100基目の本復旧となり、また、気仙沼市内の被災航路標識15基は、全て復旧することとなります。

なお、陸前長崎港防波堤灯台の復旧日等の詳細につきましては、別途、宮城海上保安部からお知らせします。




■被災した陸前長崎港防波堤灯台



■位置図



■陸前長崎港防波堤灯台の復旧までのあゆみ

被災前	被災 平成 23 年 3 月 11 日	仮復旧 平成 24 年 11 月 15 日	本復旧 平成 27 年 7 月 2 日 予定
	防波堤ごと傾斜	灯浮標を設置 (防波堤復旧までの措置)	※復旧のイメージ
			
光達距離: 5 海里 (約 9km) 高さ 9.3m		光達距離: 4 海里 (約 7km) 高さ 4.3m	光達距離: 5 海里 (約 9km) 高さ 7.5m

※仮復旧: 本来の施設に替えて灯浮標等を代替的に設置する措置

■震災復旧灯台の「メモリアルプレート」

震災により倒壊、傾斜したため新たに建て替えられた防波堤灯台等には、復旧灯台のあかしとして「メモリアルプレート」を取り付けています。

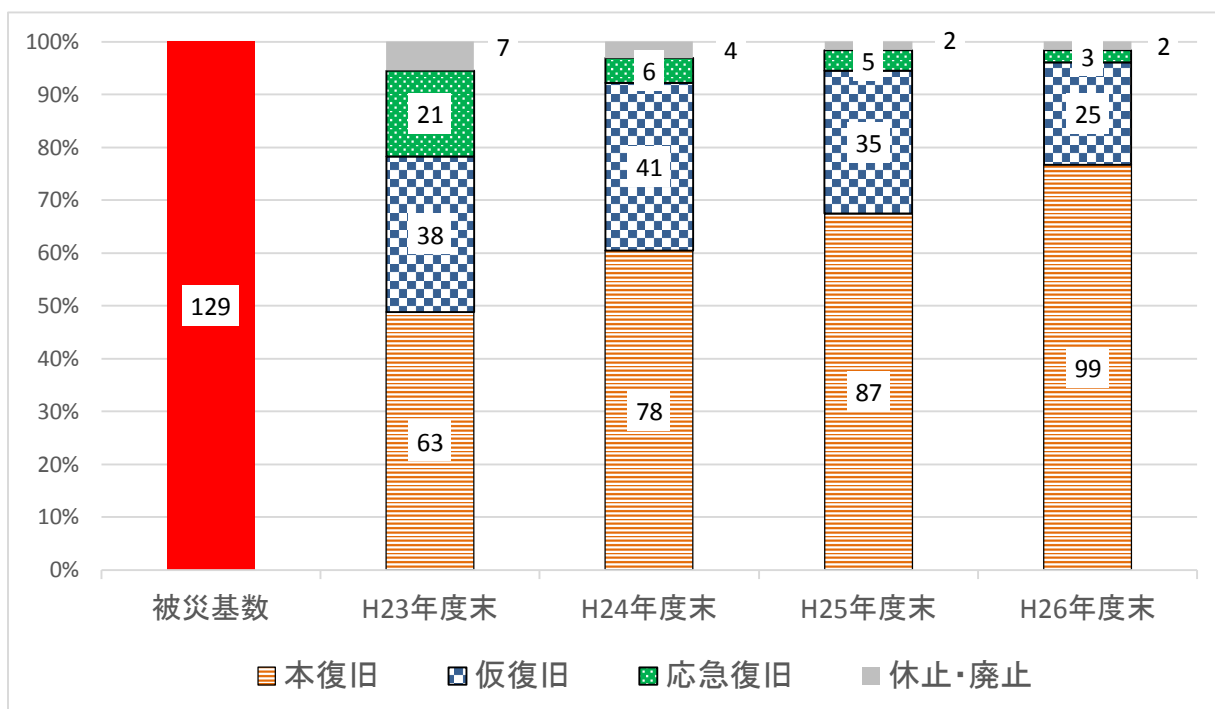


メモリアルプレートの設置イメージ

被災した航路標識の復旧状況

年度別の復旧状況

(単位:基)



各県別の復旧状況

(平成 27 年 6 月 26 日現在)

	被災基数	復旧基数			
		休止・廃止	応急復旧	仮復旧	本復旧
青森県	3	0	0	0	3
岩手県	50	0	0	17	33
宮城県	65	0	2	8	55
福島県	11	2	1	0	8
計	129	2	3	25	99