

二管区水路通報

第 8 号

- [第 135項](#) [本州東岸](#) - [大船渡港](#) [小型船舶操縦訓練](#)
- [第 136項](#) [本州北岸](#) - [大間埼](#) [霧信号所廃止\(予告\)](#)
- [第 137項](#) [本州東岸](#) - [トドヶ埼](#) [霧信号所廃止\(予告\)](#)
- [第 138項](#) [本州東岸](#) - [仙台塩釜港、仙台区](#) [水路測量](#)
- [第 139項](#) [本州東岸](#) - [塩屋埼東方](#) [灯浮標設置\(予告\)](#)
- [第 140項](#) [本州東岸](#) - [松島湾、東名漁港](#) [防波堤完成](#)
- [第 141項](#) [本州東岸](#) - [八戸港東方](#) [爆撃訓練](#)
- [第 142項](#) [本州東岸](#) - [大槌港](#) [タンク不存在](#)
- [第 143項](#) [本州東岸](#) - [気仙沼湾、駒形漁港](#) [防波堤完成等](#)
- [第 144項](#) [本州東岸](#) - [鶴ノ尾埼南方](#) [離岸堤完成](#)
- [第 145項](#) [本州東岸](#) - [塩屋埼北方](#) [灯台光達距離変更\(予告\)](#)
- [第 146項](#) [本州北西岸](#) - [小泊岬付近](#) [魚礁設置](#)
- [第 147項](#) [本州東岸](#) - [釜石港、第2区](#) [流況調査](#)
- [第 148項](#) [本州東岸](#) - [仙台塩釜港、航路付近](#) [重量物荷役作業](#)
- [第 149項](#) [本州東岸](#) - [仙台塩釜港、仙台区](#) [汚濁防止膜設置作業](#)
- [第 150項](#) [本州東岸](#) - [久慈港東南東方](#) [灯浮標設置](#)

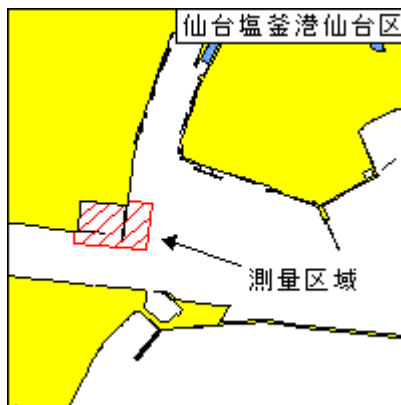
2009年135項 [本州東岸](#) - [大船渡港](#) [小型船舶操縦訓練](#)
期 間 平成21年2月27日～3月4日、0700～1700
区 域 下記位置付近
39-02-58N 141-44-02E
備 考 訓練中、赤色浮標3基設置
海 図 W 5 6 (分図「大船渡港」)
出 所 釜石海上保安部



2009年136項 [本州北岸](#) - [大間埼](#) [霧信号所廃止\(予告\)](#)
二管区水路通報19年897項参照
位 置 41-33-16N 140-54-42E
備 考 大間埼灯台(航路標識番号1550)付設霧信号(休止中)
廃止予定日 平成21年3月中旬
海 図 W 9 - W 1 2 9 1 - W 1 1 5 9 - W 1 0 (JP共) - W 1 0 3 0 (JP共) - W 1 1 9 5 (JP共)
出 所 二本部交通部

2009年137項 本州東岸 - トドヶ埼 霧信号所廃止(予告)
位置 39-32-47N 142-04-17E
備考 トドヶ埼灯台(航路標識番号1647)付設霧信号
廃止予定日 平成21年3月中旬
海図 W71 - W53(JP共) - W54(JP共) - W72
出所 二本部交通部

2009年138項 本州東岸 - 仙台塩釜港、仙台区 水路測量
期間 平成21年3月5日～14日のうち1日間、日出～日没
区域 下記位置付近
38-16.3N 141-01.4E
備考 作業船は白紅白旗掲揚
海図 W64B
出所 二本部公示第12号



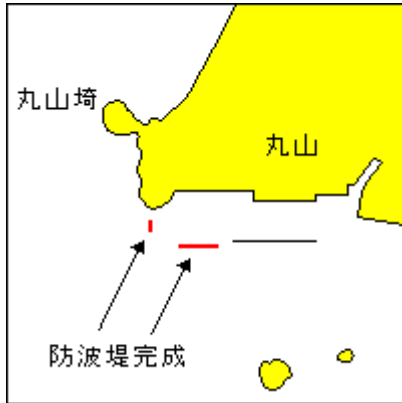
2009年139項 本州東岸 - 塩屋埼東方 灯浮標設置(予告)
二管区水路通報21年119項削除
名称 小名浜沖波浪観測灯浮標
位置 36-58-17N 141-11-08E
塗色及び構造 黄色X型頭標1個付黄色やぐら形
灯質 群閃黄光 毎20秒に5閃光
光達距離 5海里
備考 レーダ反射器付
設置予定日 平成21年3月上旬
海図 W1097(JP共) - W1098(JP共)
出所 二本部交通部



2009年140項 本州東岸 - 松島湾、東名漁港 防波堤完成
位置 下記地点を結ぶ線上(幅3m)
(1) 38-21-35N 141-07-57E

位置 (2) 38-21-34N 141-07-57E
下記2地点を結ぶ線上(幅3m)
(3) 38-21-33N 141-08-00E
(4) 38-21-33N 141-08-04E

海図 W 7 9
出所 東松島市



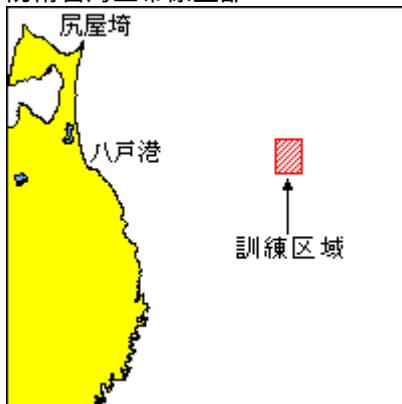
2009年141項 本州東岸 - 八戸港東方 爆撃訓練

期間 平成21年3月16日(予備日17日)、0800~1700

区域 下記4地点により囲まれる区域
(1) 40-45-10N 143-14-46E
(2) 40-45-10N 143-29-46E
(3) 40-30-10N 143-29-46E
(4) 40-30-10N 143-14-46E

備考 自衛隊航空機による爆弾投下訓練

海図 W 7 2 - W 1 0 3 5
出所 防衛省海上幕僚監部



2009年142項 本州東岸 - 大槌港 タンク不存在

位置 39-21-20.2N 141-55-14.7E

海図 W 1 4 0 9
出所 二本部海洋情報部



2009年143項 本州東岸 - 気仙沼湾、駒形漁港 防波堤完成等

1. 防波堤完成

位置 下記2地点を結ぶ線上(幅5.6m)

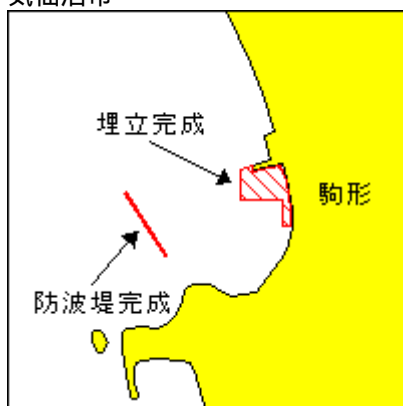
- (1) 38-50-26.5N 141-36-56.0E
- (2) 38-50-24.1N 141-36-58.0E

2. 埋立完成

位置 下記6地点を結ぶ線及び陸岸により囲まれる区域

- (3) 38-50-25.3N 141-37-03.8E (岸線上)
- (4) 38-50-25.3N 141-37-02.9E
- (5) 38-50-26.3N 141-37-02.9E
- (6) 38-50-26.3N 141-37-01.5E
- (7) 38-50-27.4N 141-37-01.5E
- (8) 38-50-27.6N 141-37-02.0E (岸線角)

海図 出所 W1099
気仙沼市



2009年144項 本州東岸 - 鷓ノ尾埼南方 離岸堤完成

位置 下記2地点を結ぶ線上

- (1) 37-34-25N 141-01-37E
- (2) 37-33-57N 141-01-38E

位置 下記2地点を結ぶ線上

- (3) 37-33-33N 141-01-40E
- (4) 37-33-21N 141-01-45E

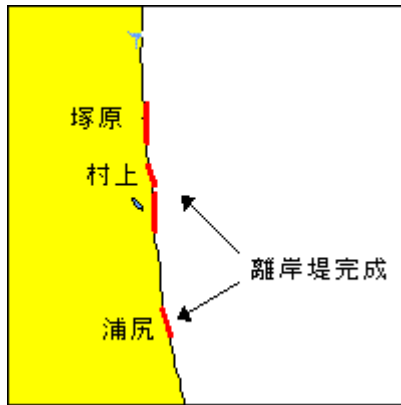
位置 下記2地点を結ぶ線上

- (5) 37-33-10N 141-01-46E
- (6) 37-32-43N 141-01-46E

位置 下記2地点を結ぶ線上

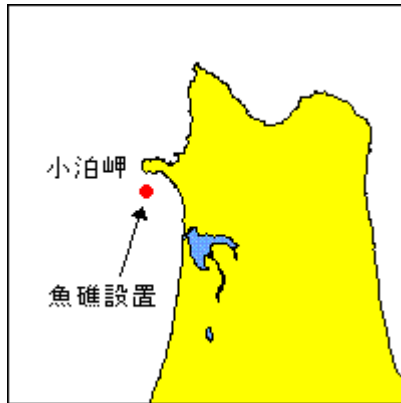
- (7) 37-31-34N 141-01-55E
- (8) 37-31-16N 141-02-02E

海図 出所 W1098 (JP共)
福島県相双建設事務所

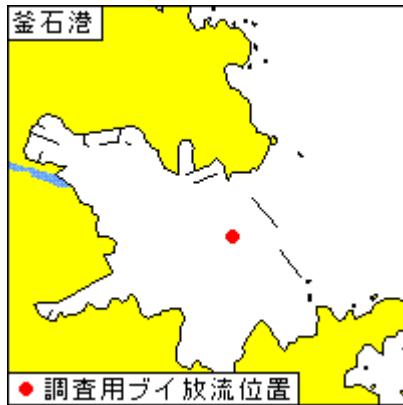


2009年145項 本州東岸 - 塩屋埼北方 灯台光達距離変更(予告)
 名称 東電福島第2原子力発電所専用港南防波堤灯台(航路標識番号1790)
 位置 37-19-08N 141-02-18E
 光達距離 (変更前)9海里
 (変更後)7海里
 備考 変更予定日 平成21年3月上旬
 海図 W1413 - W1098 (JP共)
 出所 二本部交通部

2009年146項 本州北西岸 - 小泊岬付近 魚礁設置
 位置 41-05-45N 140-15-31E
 備考 魚礁(高さ3m×長さ3m×幅3m)210個(3段積み)
 海図 W1159 - W10 (JP共) - W1195 (JP共) - W43 - W72 - W144
 出所 青森県西北地方漁港漁場整備事務所



2009年147項 本州東岸 - 釜石港、第2区 流況調査
 期間 平成21年3月9日～11日のうち1日間、0900～日没
 下記位置からのGPS搭載調査用ブイ放流を伴う流況調査
 位置 39-15.5N 141-55.4E
 備考 警戒・揚収船配備
 海図 W1091
 出所 釜石海上保安部



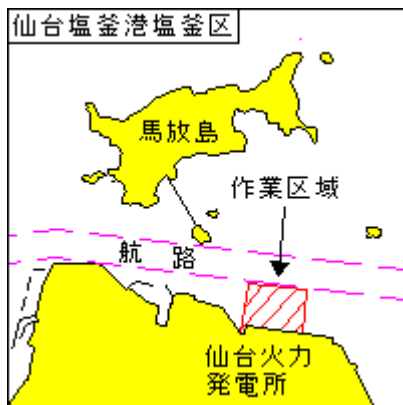
2009年148項 本州東岸 - 仙台塩釜港、航路付近 重量物荷役作業

期間 平成21年3月12日（予備日13日～19日）、0800～1700

区域 下記4地点を結ぶ線及び陸岸により囲まれる区域
 (1) 38-19-10.8N 141-04-21.9E（岸線上）
 (2) 38-19-16.4N 141-04-22.8E
 (3) 38-19-15.5N 141-04-31.2E
 (4) 38-19-10.8N 141-04-30.5E（岸線上）

備考 起重機船による重量物荷役作業
 起重機船のアンカー位置に浮標設置
 警戒船配備

海図 W64A
 出所 宮城海上保安部



2009年149項 本州東岸 - 仙台塩釜港、仙台区 汚濁防止膜設置作業

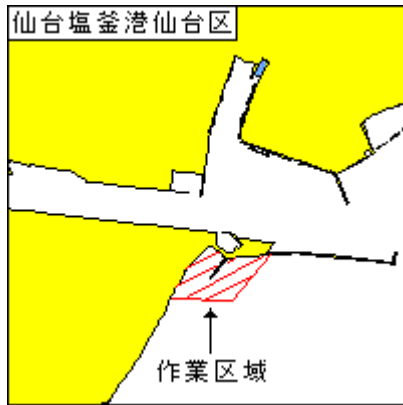
二管区水路通報21年108項削除

期間 平成21年3月7日まで、日出～日没

区域 下記3地点を結ぶ線及び陸岸等により囲まれる区域
 (1) 38-15-55.7N 141-01-58.1E（防波堤上）
 (2) 38-15-41.1N 141-01-43.1E
 (3) 38-15-41.8N 141-01-17.6E（岸線上）

備考 起重機船による護岸築造工事に伴う汚濁防止膜設置作業
 潜水作業を伴う
 警戒船配備

海図 W64B
 出所 宮城海上保安部



2009年150項 本州東岸 - 久慈港東南東方 灯浮標設置
二管区水路通報21年117項削除
名称 久慈沖波浪観測灯浮標
位置 40-07-00N 142-04-00E
塗色及び構造 黄色X型頭標1個付黄色やぐら形
灯質 群閃黄光 毎20秒に5閃光
光達距離 5海里
備考 レーダ反射器付
海図 W53 (JP共)
出所 八戸海上保安部