

二 管 区 水 路 通 報

第 13 号

- [第 235項](#) [本州北西岸](#) - [佐渡島北方](#) [海底線撤去作業](#)
- [第 236項](#) [本州東岸](#) - [大槌港](#) [魚礁設置](#)
- [第 237項](#) [本州東岸](#) - [金華山付近](#) [救難訓練](#)
- [第 238項](#) [本州北岸](#) - [大間埼](#) [無線方位信号所廃止](#)
- [第 239項](#) [本州東岸](#) - [気仙沼湾、竜舞埼](#) [霧信号所廃止](#)
- [第 240項](#) [本州北岸](#) - [青森港、第3区](#) [防波堤完成](#)
- [第 241項](#) [本州東岸](#) - [久慈港](#) [防波堤について](#)
- [第 242項](#) [本州北岸](#) - [青森港、第3区](#) [防波堤完成等](#)
- [第 243項](#) [本州東岸](#) - [尻屋埼東南東方](#) [水路測量、えい航電線調整作業一時中止](#)
- [第 244項](#) [本州東岸](#) - [塩屋埼北方](#) [海底地質構造調査](#)
- [第 245項](#) [本州北西岸](#) - [飛島、飛島漁港](#) [水路測量](#)
- [第 246項](#) [本州東岸](#) - [仙台塩釜港及び付近](#) [水路測量](#)

2008年235項 [本州北西岸](#) - [佐渡島北方](#) [海底線撤去作業](#)

二管区水路通報20年217項削除

期 間 平成20年3月29日～4月5日

区 域 下記4地点を結ぶ線上付近

(1) 39-49.5N 138-30.3E

(2) 39-28.4N 138-18.2E

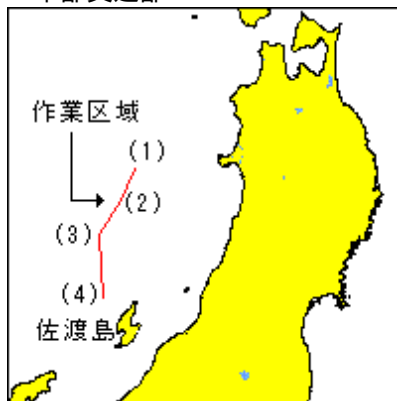
(3) 39-05.5N 137-58.0E

(4) 38-21.9N 138-02.8E

備 考 作業船「KDD PACIFIC LINK」(7,960t)による海底線の撤去作業
海底線は、上記(1)から上記(4)に向けて撤去される

海 図 W144 - W146

出 所 二本部交通部



2008年236項 [本州東岸](#) - [大槌港](#) [魚礁設置](#)

二管区水路通報20年219項削除

1. 区 域 下記4地点により囲まれる区域

(1) 39-20-59.9N 141-56-03.8E

(2) 39-20-51.1N 141-55-56.8E

(3) 39-20-52.3N 141-55-54.3E

(4) 39-21-01.1N 141-56-01.3E

2. 区 域 下記4地点により囲まれる区域

(5) 39-20-59.3N 141-55-59.2E

(6) 39-20-53.0N 141-55-54.3E

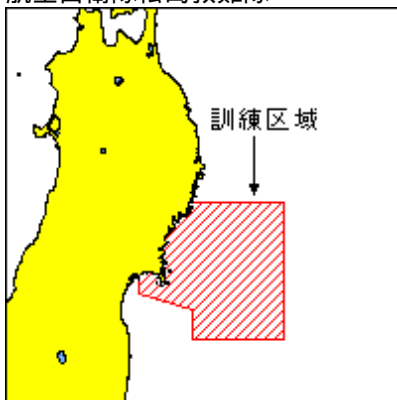
(7) 39-20-53.5N 141-55-53.0E

(8) 39-20-59.9N 141-55-58.1E
備考 魚礁(自然石)
二管区水路通報20年219項の2.区域(5)の訂正
海図 W1409
出所 釜石海上保安部



2008年237項 本州東岸 - 金華山付近 救難訓練
期間 平成20年4月1日～平成21年3月31日(土曜日、日曜日及び祝日を除く)、0700～2100
区域 下記7地点により囲まれる区域
(1) 39-10N 142-00E
(2) 39-10N 143-10E
(3) 37-40N 143-10E
(4) 37-40N 141-55E
(5) 38-00N 141-55E
(6) 38-11N 141-10E
(7) 38-20N 141-10E

備考 自衛隊航空機による洋上救難訓練
投下物：ゴムボート、シーマーカー、信号筒等
海図 W1070
出所 航空自衛隊松島救難隊



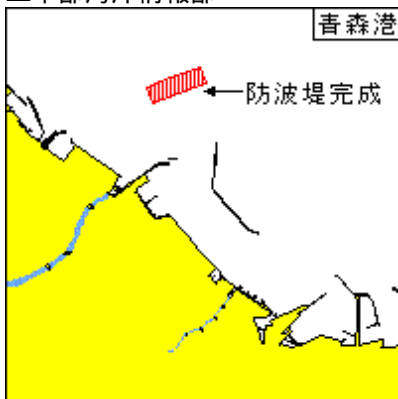
2008年238項 本州北岸 - 大間崎 無線方位信号所廃止
二管区水路通報19年898I項、20年202I項各削除
名称 大間崎無線方位信号所(航路標識番号9036.01)
位置 41-33.3N 140-54.7E
備考 廃止日 平成20年3月31日
海図 W9 - W1291 - W1159 - W10(JP共) - W1030(JP共) -
W1195(JP共) - W43
出所 青森海上保安部



2008年239項 本州東岸 - 気仙沼湾、竜舞埼 霧信号所廃止
 二管区水路通報19年68項、20年196項各削除
 位置 38-49.8N 141-37.5E
 備考 陸前大島灯台（航路標識番号1705）付設霧信号
 廃止日 平成20年3月31日
 海図 W1099 - W56 - W54（JP共） - W72
 出所 宮城海上保安部



2008年240項 本州北岸 - 青森港、第3区 防波堤完成
 下記区域内に防波堤が完成している
 区域 下記4地点により囲まれる区域
 (1) 40-51-22.4N 140-43-03.1E
 (2) 40-51-29.9N 140-43-29.0E
 (3) 40-51-23.5N 140-43-32.3E
 (4) 40-51-16.3N 140-43-06.2E
 備考 上記防波堤に関する詳細な情報については、追って通報する。
 海図 W1191
 出所 二本部海洋情報部



2008年241項 本州東岸 - 久慈港 防波堤について

下記区域内に防波堤基礎が完成している

区域 下記4地点により囲まれる区域

- (1) 40-11-24.0N 141-50-31.1E
- (2) 40-11-19.0N 141-50-42.0E
- (3) 40-10-54.0N 141-50-23.1E
- (4) 40-10-58.9N 141-50-12.2E

備考 上記防波堤基礎に関する詳細な情報については、追って通報する。

海図 W1080

出所 二本部海洋情報部



2008年242項 本州北岸 - 青森港、第3区 防波堤完成等

二管区水路通報20年240項削除

1. 防波堤完成

位置 下記2地点を結ぶ線上(幅7.6m)

- (1) 40-51-21.4N 140-43-11.0E
- (2) 40-51-22.3N 140-43-14.2E

2. 防波堤築造工事

位置 下記2地点を結ぶ線上(幅7.6m)

- (3) 40-51-20.7N 140-43-08.6E
- (4) 上記(1)位置

位置 下記2地点を結ぶ線上(幅7.6m)

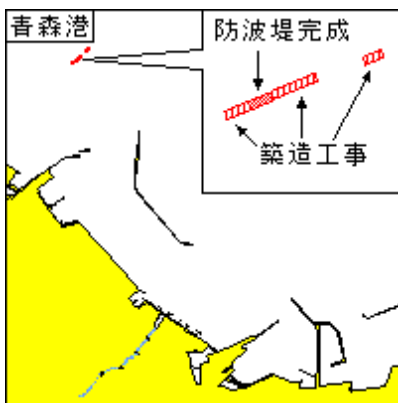
- (5) 40-51-23.7N 140-43-19.0E
- (6) 上記(2)位置

位置 下記2地点を結ぶ線上(幅7.6m)

- (7) 40-51-25.5N 140-43-25.0E
- (8) 40-51-25.9N 140-43-26.6E

海図 W1191

出所 青森海上保安部



二管区水路通報20年183項参照

平成20年4月30日まで実施予定の水路測量、えい航電線調整作業は一時中止された。

1. 水路測量

区域 下記4地点により囲まれる区域

- (1) 41-24-09N 142-17-46E
- (2) 41-25-06N 142-33-49E
- (3) 40-57-19N 142-36-34E
- (4) 40-56-20N 142-20-46E

2. えい航電線調整作業

区域 下記6地点により囲まれる区域

- (5) 41-14-15N 142-35-05E
- (6) 41-17-56N 144-54-37E
- (7) 40-38-20N 144-55-02E
- (8) 40-35-49N 143-18-55E
- (9) 40-51-04N 143-05-38E
- (10) 上記(3)位置

備考 水路測量、えい航電線調整作業再開時には、別途通報する。

海図 W 5 3 (JP共) - W 4 3 - W 7 2 - W 1 0 7 0

出所 石油天然ガス・金属鉱物資源機構

2008年244項 本州東岸 - 塩屋埼北方 海底地質構造調査

期間 平成20年4月7日まで、日出～日没

区域 1. 下記2地点を結ぶ線上付近

- (1) 37-25.1N 141-03.5E
- (2) 37-25.1N 141-02.0E

2. 下記2地点を結ぶ線上付近

- (3) 37-19.1N 141-03.4E
- (4) 37-19.1N 141-01.8E

備考 観測船による海底地質構造調査

上記各区域に海底線を敷設

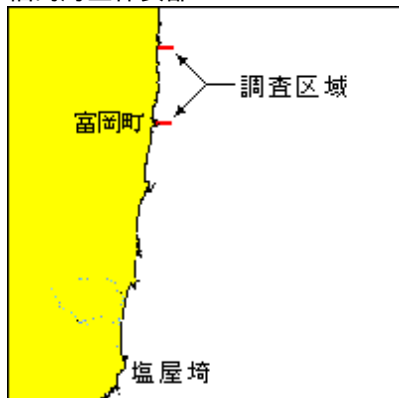
オレンジ色浮標を設置し海底線敷設位置を明示

海底線敷設及び撤去作業時、潜水作業を伴う

警戒船配備

海図 W 1 0 9 8 (JP共)

出所 福島海上保安部



2008年245項 本州北西岸 - 飛島、飛島漁港 水路測量

期間 平成20年4月7日～5月30日のうち7日間

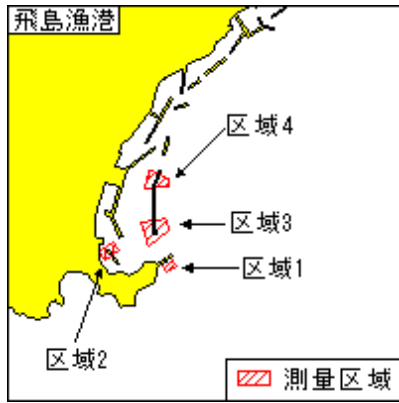
区域 下記位置付近

- (1) 39-11-01N 139-33-03E
- (2) 39-11-04N 139-32-52E
- (3) 39-11-06N 139-33-01E
- (4) 39-11-13N 139-33-02E

備考 作業船は白紅白旗掲揚

海図 W 1 1 5 3 (分図「飛島漁港」)

出所 二本部公示第40号



2008年246項 本州東岸 - 仙台塩釜港及び付近 水路測量

期間 平成20年4月15日～24日

区域 下記位置付近

(1) 38-16.5N 141-05.8E

(2) 38-17.9N 141-06.3E

(3) 38-18.6N 141-07.0E

(4) 38-17.9N 141-09.7E

備考 測量船「天洋」(430t)及び搭載艇による水路測量

測量船及び搭載艇は白紅白旗掲揚

海図 W79

出所 二本部公示第41号及び同第42号

