

問い合わせ先  
第十管区海上保安本部  
海洋情報部監理課  
専門官 鮫島真吾  
電話 099-250-9800(内線 2511)

平成18年1月23日  
第十管区海上保安本部

## 平成17年十管区海の相談室の相談概要

第十管区海上保安本部では、一般からの海洋に関する様々な質問に対応するため、「海の相談室」を開設しております。相談の内容は様々ですが、海上保安庁や各海洋調査機関が収集した、水温・塩分、海流、潮汐、潮流、水深、地質などの各種海洋データを取り揃えて、各種問合わせに対応しております。

このたび、平成17年に相談のあった事案の件数がまとまりました。別紙は、その概要です。

### 第十管区海上保安本部「海の相談室」連絡先

〒890-8510 鹿児島市東郡元町4 - 1 第二地方合同庁舎 4階

電話 099 - 250 - 9800(内線2511)

ファクシミリ 099 - 250 - 9812

ホームページ <http://www1.kaiho.mlit.go.jp/KAN10/>

E-Mail [sodan10@jodc.go.jp](mailto:sodan10@jodc.go.jp)

## 平成17年「海の相談室」の相談事例

1. 東シナ海で一番深いところはどれくらいか。

【測量機器会社】

【回答】宮古島の北方に、水深1900メートル級の深さの場所がある。

2. 八代海の海の範囲はどこか。

【熊本あさぎり町個人】

【回答】定義されているものとしては、「有明海及び八代海を再生するための特別措置に関する法律」の第2条に明記されている。

3. 鹿児島県の海岸線の距離を教えてください。

【鹿児島県立博物館】

【回答】2,722キロメートルである。

4. 鹿児島県内の島の数を教えてください。

【鹿児島県統計課】

【回答】外周が100メートル以上のものを調べた結果では、605島である。

5. 5月22日の鹿児島湾の水温の状況を教えてください。

【ランナーズ・トライアスロン委員会】

【回答】現在(5月21日)の水温は、海洋情報部ホームページ(海のように)で提供している。その他、フェリーの水温情報も提供しているので活用いただきたい。

6. 太平洋と東シナ海の境界を教えてください。また、徳之島はどちらに入るのか。

【伊仙町役場ほか】

【回答】境目は、喜界島と沖縄北東端の安田ヶ島を結んだ線。よって、東シナ海に含まれる。

7. 台風14号来襲時(9月3日～6日)の名瀬港の潮位の情報が知りたい。

【鹿児島県大島支庁ほか】

【回答】10管区海洋情報部ホームページの海のように、毎月ごとの数値を掲載している。


8. 鹿児島港本港北埠頭沖の潮流情報を知りたい。

【民間保険会社】

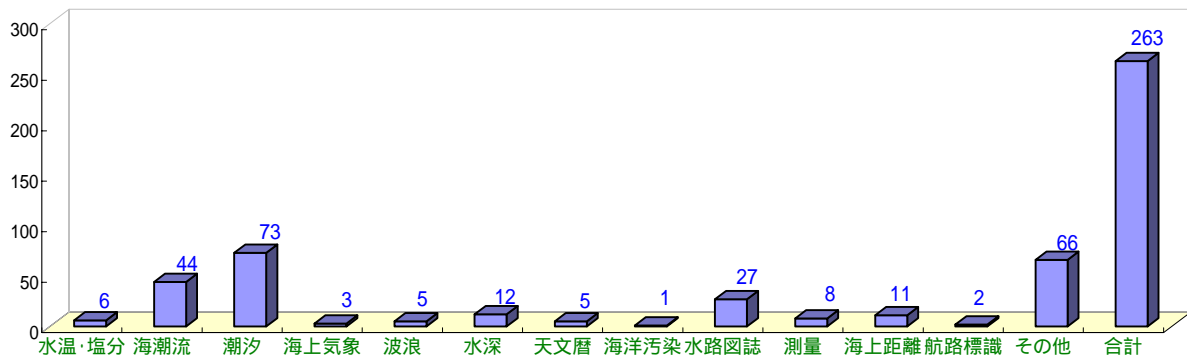
【回答】指定の位置について、潮流推算を行い、提供した。

# 平成17年海の相談室相談件数一覧

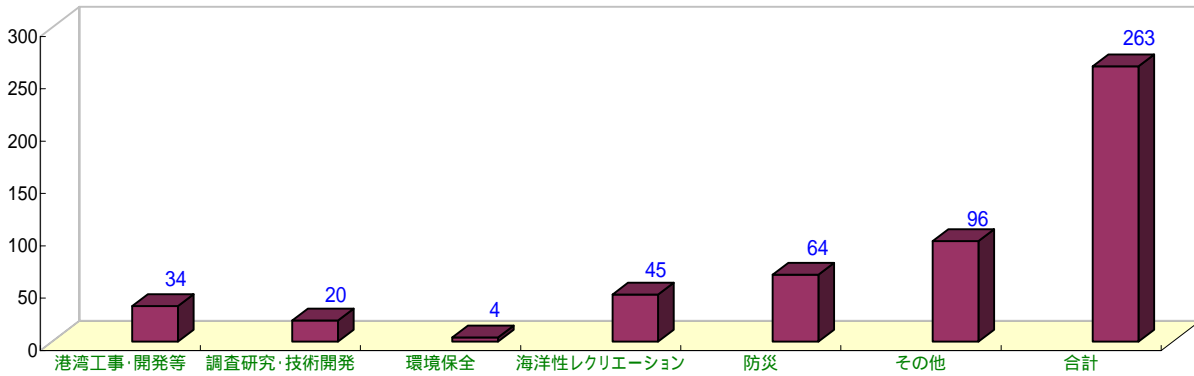
## 提供先別提供件数



## 提供項目別提供件数



## 利用目的別提供件数



## 提供形態別提供件数

