

## インターネットでのご利用の場合

### 沿岸域情報画面

長崎海上保安部 沿岸域情報(MICS)～気象などの海の安全情報～

仙崎保安部 | 門司保安部 | 若松保安部 | 福岡保安部 | 三池保安部 | 唐津保安部 | 長崎保安部 | 佐世保保安部 | 対馬保安部 | **大分保安部**

- トップページへ
- 1. 緊急ニュース  
(避難勧告、海難・事故等)
- 2. 気象・海象情報
  - ・灯台等で観測した気象
  - ・大瀬崎ライブカメラ  
(気象庁サイト)
  - ・防災気象情報
    - ・警報・注意報
    - ・海上警報
    - ・台風情報
    - ・津波警報
    - ・地震情報
- 3. 海の安全に関する情報
  - ・海上工事・作業情報
  - ・航行制限
  - ・港長・部長公示
  - ・航路標識情報
  - ・航行警報
  - ・水路通報
  - ・中距離電波標識(DGPS)の情報
  - ・遠距離電波標識(ロランC局)の情報
- 4. 海に関するデータ
  - ・気象情報の過去データ
  - ・潮汐日出没情報
  - ・海水温情報
- 5. その他情報
  - ・お知らせ
  - ・リンク
  - ・サイトマップ

北部九州と山に県西部の気象 / 海の安全情報図

長崎海上保安部担任水域 全体表示

橘湾  
野母半島  
**長崎港**  
三重式見港付近  
松島付近  
上五島  
下五島

緊急ニュース  
情報はありません

制限情報  
情報はありません

工事・作業  
樺島大橋架橋改修工事  
松島水道・瀬戸港 防波堤築造工事  
重量物荷役作業

航路標識  
情報はありません

その他  
発火していない信号発煙照明筒存在  
射撃訓練実施  
**ペーロンレース**  
射撃訓練実施  
2008アイアンマンジャパン スイム競技

対馬瀬鼻灯台  
女島灯台  
大瀬崎灯台  
四季咲岬灯台

【緊急ニュース】 | 【制限情報】 | 【工事・作業】 | 【航路標識】 | 【その他】

《利用上の注意について》  
沿岸域情報提供システム(MICS)の情報の利用における注意事項について  
※注意事項の詳細はこちらへ

上部の安全情報図をご利用頂くためにはMacromediaFlash Playerが必要となります。ダウンロードは、こちら⇒  
安全情報図を表示できない場合は、左側のメニューから詳細情報をご利用下さい。  
安全情報図は、正確な位置を示すものではありません。  
※注意事項の詳細はこちらへ

、 はクリックした時、 はマウスポインタが上に来たときの表示画面を例示しています。各表示画面は作成時のものであり、現在のものとは異なります。

### 海域選択 選択した海域が拡大されます。

長崎海上保安部担任水域 全体表示

- 橘湾
- 野母半島
- 長崎港
- 三重式見港付近
- 松島付近
- 上五島
- 下五島

緊急ニュース  
情報はありません

制限情報  
情報はありません

工事・作業  
樺島大橋架橋改修工事  
松島水道・瀬戸港 防波堤築造工事  
重量物荷役作業

航路標識  
情報はありません

その他  
発火していない信号発煙照明筒存在  
射撃訓練実施  
ペーロンレース  
射撃訓練実施  
2008アイアンマンジャパン スイム競技

対馬瀬鼻灯台  
女島灯台  
大瀬崎灯台  
四季咲岬灯台

### 情報選択 情報の場所が示され、内容が表示されます。 クリックするとさらに詳細な情報が表示されるものもあります。

長崎海上保安部担任水域 全体表示

- 橘湾
- 野母半島
- 長崎港
- 三重式見港付近
- 松島付近
- 上五島
- 下五島

緊急ニュース  
情報はありません

制限情報  
情報はありません

工事・作業  
樺島大橋架橋改修工事  
松島水道・瀬戸港 防波堤築造工事  
重量物荷役作業

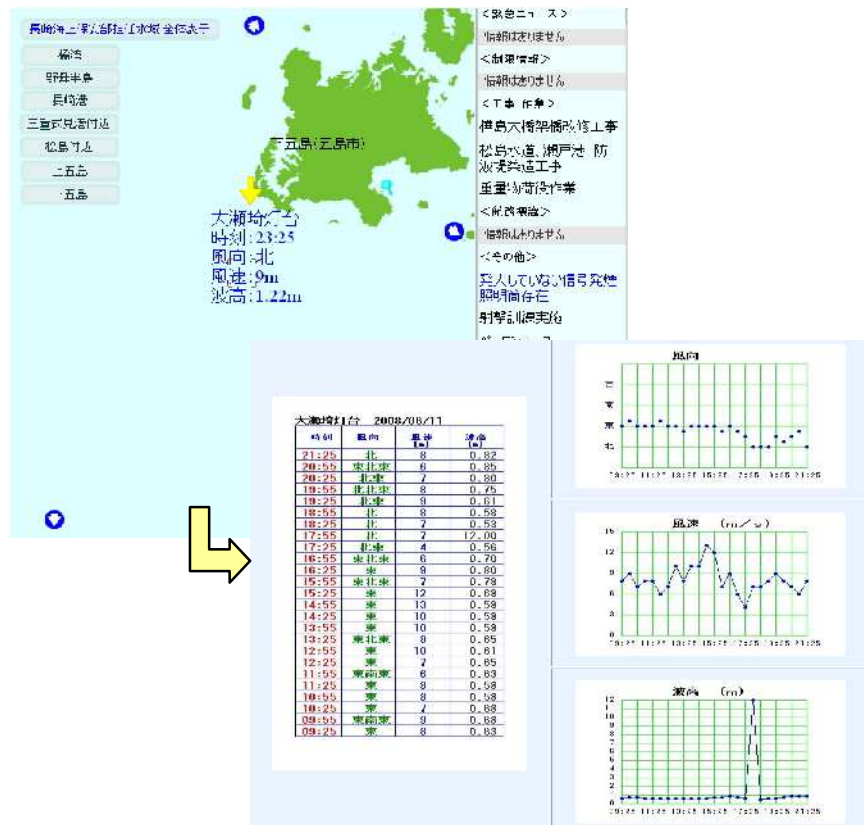
航路標識  
情報はありません

その他  
発火していない信号発煙照明筒存在  
射撃訓練実施  
ペーロンレース  
射撃訓練実施  
2008アイアンマンジャパン スイム競技

対馬瀬鼻灯台  
女島灯台  
大瀬崎灯台  
四季咲岬灯台

灯台等で観測した気象

選択した灯台等で観測した風向風速等が拡大表示されます。さらに選択すると過去12時間の推移が表示されます。



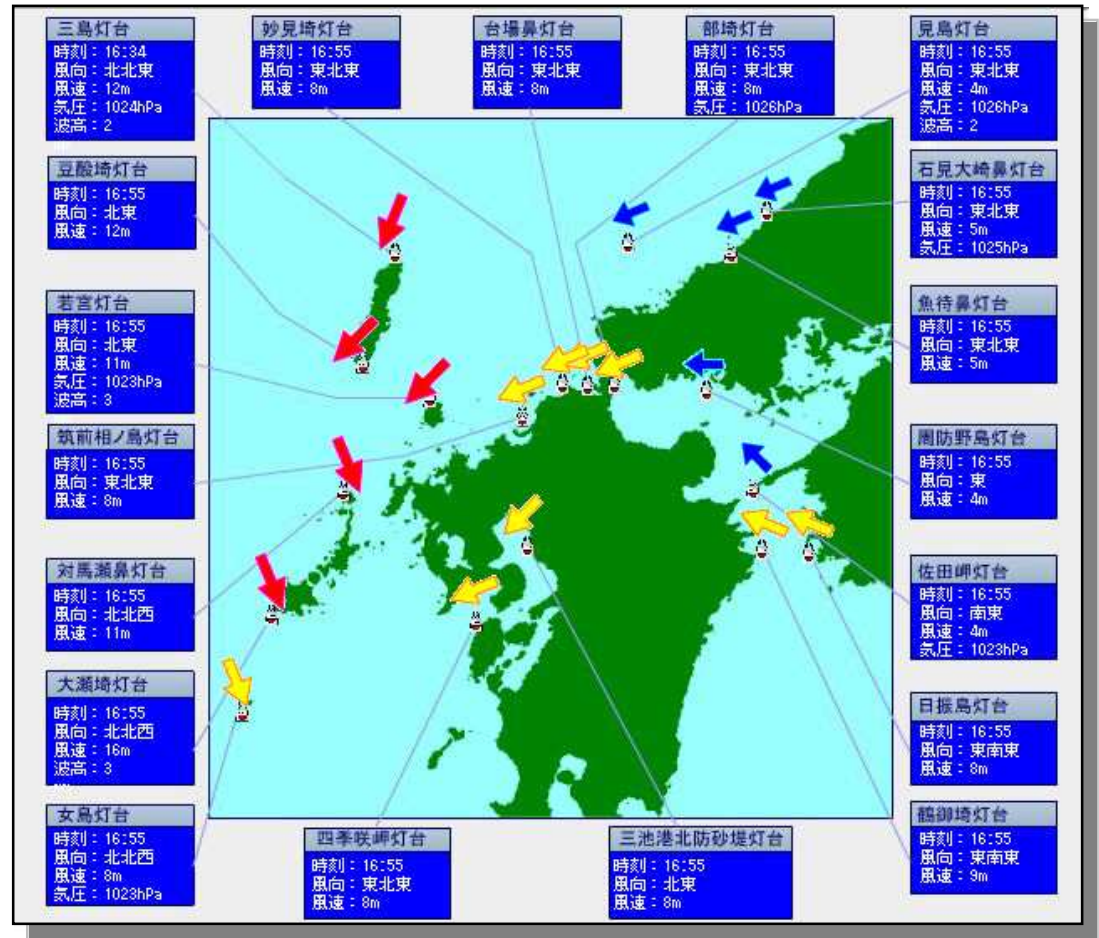
他保安部へリンク

選択した保安部のMICS画面が表示されます。



北部九州と山口県西部の気象状況

北部九州と山口県西部に所在する灯台等で観測した風向風速等が一覧表示されます。灯台名を選択すると過去12時間の推移が表示されます。



気象情報をご利用の際は、ブラウザの更新ボタンをクリックして最新の情報にしてください。提供している風向風速の値は、過去10分間における平均値です。提供している波高の値は、観測した波高の高いほうから順に全体の1/3の個数の波を選び、これらの波高を平均した有義波高です。時に有義波高の2倍を超えるような波がある恐れがあります。灯台での気象観測値は、その灯台の周辺地形等の影響を受けることがあり、ご利用される海域の気象と差を生じることがあります。

## メニューの解説

### 1. 緊急ニュース

海難情報、海の事故、船舶航行の安全に関する情報、航路標識等に関する情報、避難勧告等の情報で緊急性のあるものを掲載しています。

### 2. 気象・海象情報

#### ・灯台等で観測した気象

大瀬埼灯台(福江島)、女島灯台(男女群島)、対馬瀬鼻灯台(宇久島)、四季咲岬灯台(熊本県天草市)の4箇所計測した風向風速、波高(大瀬埼灯台のみ)、気圧(女島灯台のみ)を掲載しています。

#### ・大瀬埼ライブカメラ

大瀬埼DGPS局に設置したライブカメラを使って福江島西方海域の状況をライブで見ることができます。カメラは360度回転、拡大縮小可能です。

#### ・防災気象情報(気象庁サイト)

気象庁のサイトにリンクしており、現在発表されている警報・注意報、台風情報、津波情報、地震情報を見ることができます。



### 3. 海の安全に関する情報

#### ・海上工事・作業情報

長崎海上保安部管内で実施されている主な工事・作業の情報を掲載しています。

#### ・航行制限

海難や花火大会等の行事のため、付近海域の航行制限を行った際に掲載されます。(港長公示・部長公示)

#### ・港長公示・部長公示

港則法第37条1項に基づき発した港長公示、部長公示を掲載しています。

港則法第37条1項 港長は、船舶交通の安全のため必要があると認めるときは、特定港内において航路又は区域を指定して、船舶の交通を制限し又は禁止することができる。

#### ・航路標識情報

航路標識の事故、告示変更等の情報を掲載しています。

#### ・航行警報

流木情報、当庁巡視船による射撃訓練、海上における爆発物情報、沈船等船舶の安全航行に影響のあるものに関して発表された航行警報を掲載しています。

#### ・航行警報

洋上射撃訓練、工事作業、行事等船舶の安全航行に影響のあるものに関して発表された水路通報を掲載しています。

#### ・中距離電波標識(DGPS)の情報

全国のディファレンシャルGPS局の運用状況を掲載しています。

#### ・遠距離電波標識(ロランC局)の情報(千葉ロランセンターサイト)

ロランC局の情報を掲載しています。

## 4. 海に関するデータ

### ・気象情報の過去データ

大瀬埼灯台(福江島)、女島灯台(男女群島)、対馬瀬鼻灯台(宇久島)、四季咲岬灯台(熊本県天草市)の4箇所で計測した風向風速、波高(大瀬埼灯台のみ)、気圧(女島灯台のみ)の過去12時間の推移を掲載しています。

### ・潮汐日出没情報(MIRCサイト)

MIRCマリン情報にリンクしており、長崎松ヶ枝の日出没・潮汐等の情報が掲載されています。

### ・海水温情報

気象庁第北部九州及び山口県の各地の海水温情報が掲載されています。長崎海上保安部管内では三重式見港と玉之浦港が掲載されています。

## 5. その他の情報

長崎海上保安部からのお知らせ(ホームページトピックス)、他海上保安部ホームページへのリンク、長崎海上保安部ホームページのサイトマップが掲載されています。

### MICSの裏技

#### 花火大会等海の行事情報の入手

長崎港内で花火大会等の行事を行う際は、長崎港長の許可が必要となります。よって、帆船まつりやみなとまつり等のメジャーな花火大会はもちろん、一部の団体によって開催される花火大会についても情報を入手することができます。

また、港長公示には右図のような図面が付されているため、具体的にどの位置で打ち上げるのかが一目瞭然です。海上からの花火見物を考えていらっしゃる方はもちろん、陸上から見物しようと考えている方も、事前にベストポジションを知ることができます。

他にもペーロンレースやアイアンマンの情報など海の行事に関して様々な情報を入手することができます。

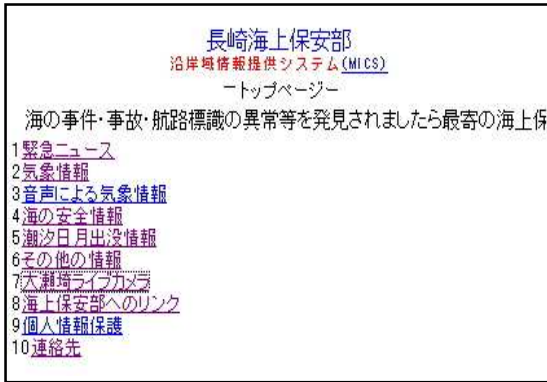
MICSの情報は海の利用者の安全のために掲載しているもので、行事の紹介を目的としたものではありませんので、行事に関するお問い合わせはご遠慮下さい。




うみまる&うーみん長崎龍踊りバージョン

# 携帯電話でのご利用の場合


## モバイル版トップページ



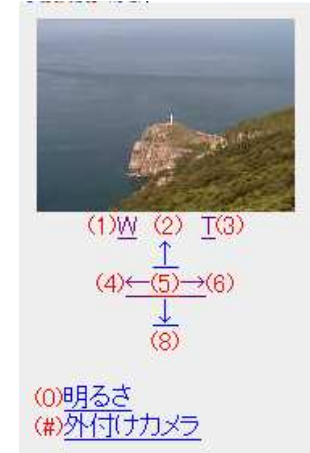
## 気象状況



## 潮汐日没情報



## 大瀬崎ライブカメラ



### 1. 緊急ニュース

海難情報、海の事故、船舶航行の安全に関する情報、航路標識等に関する情報、避難勧告等の情報で緊急性のあるものを掲載しています。

### 2. 気象情報

大瀬崎灯台(福江島)、女島灯台(男女群島)、対馬瀬鼻灯台(宇久島)、四季咲岬灯台(熊本県天草市)の4箇所計測した風向風速、波高(大瀬崎灯台のみ)、気圧(女島灯台のみ)を掲載しています。

### 3. 音声による気象情報

テレフォンサービスにて女島灯台・大瀬崎灯台・対馬瀬鼻灯台・四季咲岬灯台で観測した気象を電話でお聞かいただけます。

[095-829-6177](tel:095-829-6177)

### 4. 海の安全情報

海上の工事作業の情報、航行警報、水路通報、港長公示等の船舶の安全航行に必要な情報を掲載しています。

### 5. 潮汐日没情報

松ヶ枝、松島、口之津、鯛ノ浦、福江、女島の潮汐・日没時間等の情報を掲載しています。

### 6. その他の情報 7. 大瀬崎ライブカメラ 8. 海上保安部へのリンク 9. 個人情報保護 10. 連絡先

各項目についてそれぞれ掲載しています。

### アクセス方法

長崎海上保安部 沿岸域情報提供システム(MICS)のアドレス

<http://www6.kaiho.mlit.go.jp/nagasaki/m/>

モバイル版サイト QRコード

