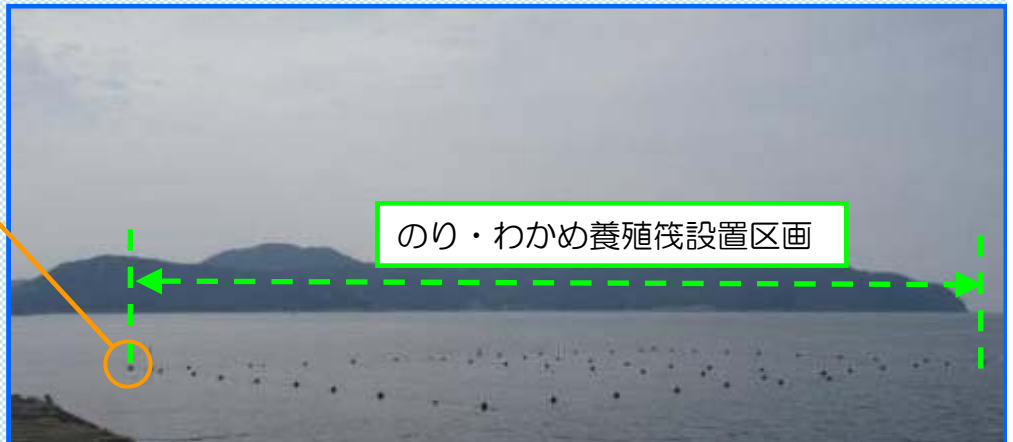


のり・わかめ養殖筏について

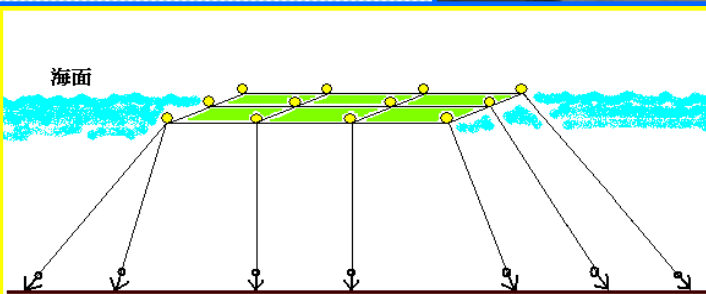
設置期間は毎年9月～翌年6月まで



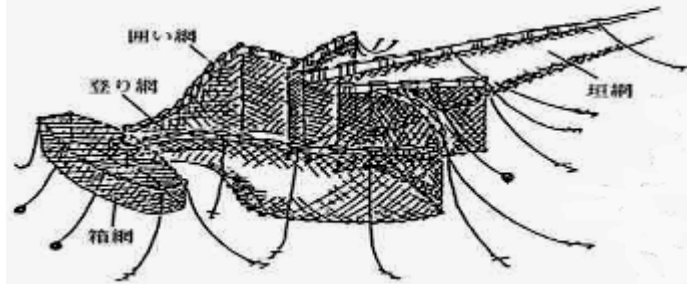
灯浮標
(夜間は黄色く点滅)



のり・わかめ養殖筏設置区画




<のり・わかめ養殖筏 断面図>



<定置網>

ロープ・網で構成しており、ほとんどが水面下であり、のり網設置区画は、灯浮標、旗竿、ボンデン等により囲まれています。

ボンデンの間はロープが張られており、区画内を航行できません。養殖区画に入り込むと、乗揚げ・絡索等により、自力脱出は困難です。



ロープがあるよ

徳島県漁業権連絡図及び
兵庫県戸内海「のり、わかめ等」養殖漁場図より

播磨灘



**徳島県沿岸を航行する際は
のり・わかめ養殖筏や小型定置網に注意
沿岸部には多数の漁具が設置されています。**

**見張りの徹底！
事前の水路調査！
船位確認の徹底！**

出航前に設置場所を確認しておきましょう。

設置場所の詳細は、下記のサイトで確認できます。

徳島県内の情報：徳島県庁のサイト
<http://www.pref.tokushima.jp/docs/2013082600097/>

兵庫県内の情報：兵庫県漁業協同組合連合会のサイト
<http://www5.jf-net.ne.jp/hggyoren/noriken/nori-kanren.asp>



徳島県

兵庫県